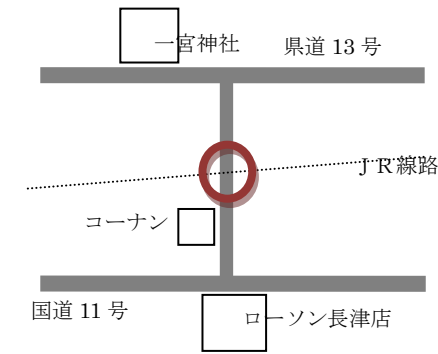


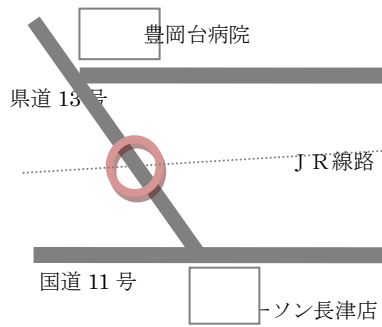
大雨時、道路の冠水・土砂災害にご注意ください!! 市内危険箇所

冠水危険
箇所

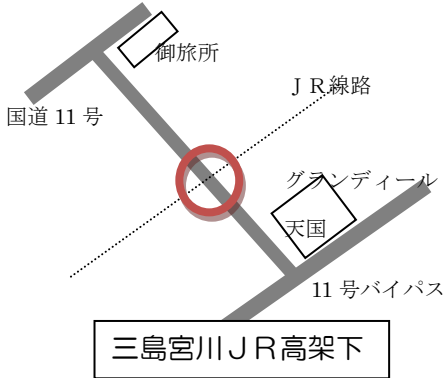
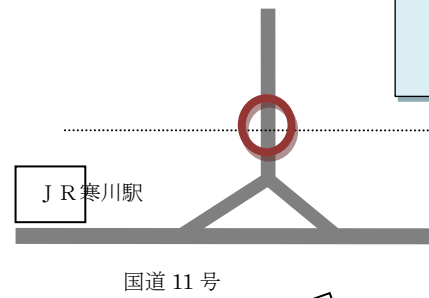
土居町津根JR高架下



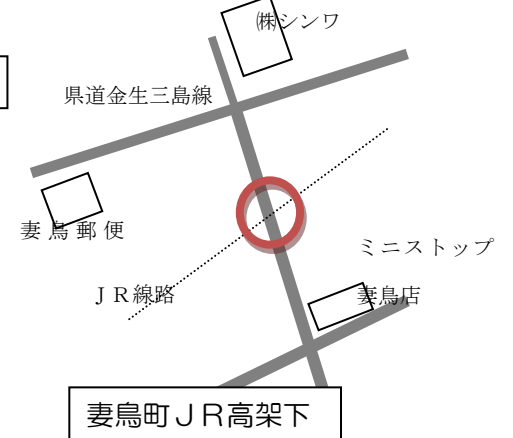
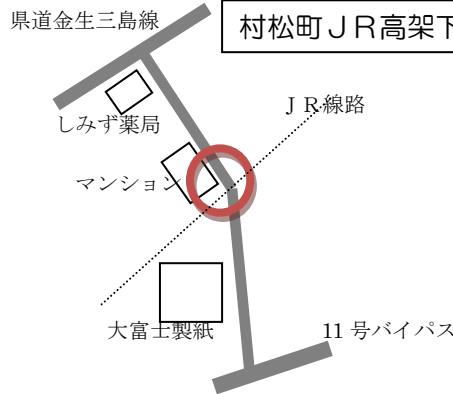
豊岡町JR高架下



寒川町JR高架下



村松町JR高架下



冠水危険箇所

ゲリラ豪雨等の場合、上記の地図の場所は特に冠水に注意する必要があります。道路状況に応じて迂回するなどの対応をしてください。

土砂災害危険箇所

土居地区

1	土居町浦山河内	河内地区東部 民家の裏山の斜面
2	土居町浦山 西谷川・東谷川流域	西谷川・東谷川流域
3	土居町上野大川	大川地区東部 民家のブラ山の斜面
4	土居町上野本郷	東予変電所 西側斜面付近一帯
5	土居町天満西の町	天満神社・大地山公園付近一帯
6	土居町天満西の江	天満漁港付近の民家の裏山付近一帯

