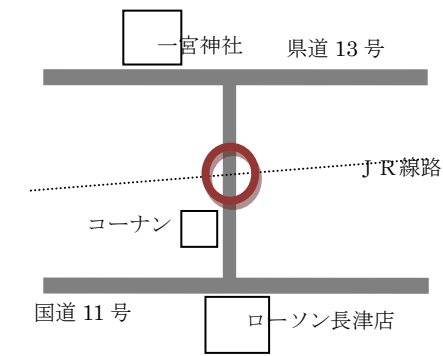


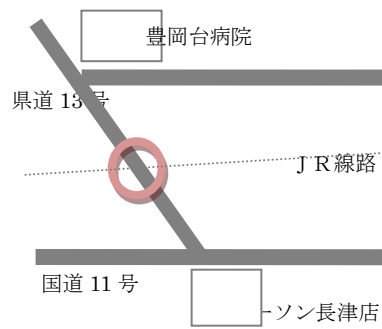
大雨時、道路の冠水・土砂災害にご注意ください!! 市内危険箇所

冠水危険
箇所

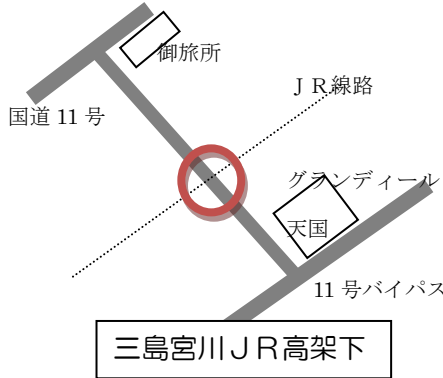
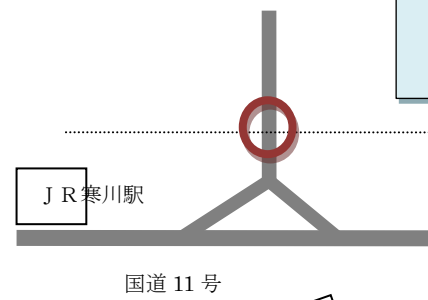
土居町津根 JR高架下



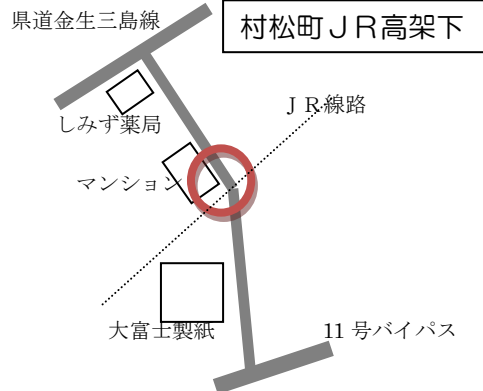
豊岡町 JR高架下



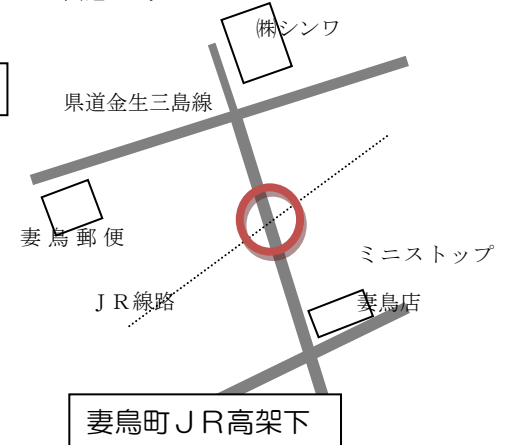
寒川町 JR高架下



三島宮川 JR高架下



村松町 JR高架下



妻鳥町 JR高架下



冠水危険箇所

ゲリラ豪雨等の場合、上記の地図の場所は特に冠水に注意する必要があります、道路状況に応じて迂回するなどの対応をしてください。

土砂災害危険箇所

三島地区

1	上柏町 城地区	H16 の台風災害により、大規模な地滑り崩壊が発生
2	富郷町 寒川山 杉成地区	H10 の台風により家の背後の裏山が表層崩壊、土砂が民家に押し寄せたもの
3	富郷町 豊坂 岩原瀬地区	S60 代の台風により民家の背後の裏山が表層崩壊、土砂が民家に押し寄せたもの

